









Silhouette der Friedrichstraße



Baustruktur

-  wichtige Raumkanten / Quartiersbildung
-  möglicher Hochpunkt Pendant der Stadthochpunkte in der Stadtachse Friedrichstraße
- Freiräume / Verknüpfungen**
-  Aufwerten und Ergänzen von Wegeverbindungen
-  Gestalten von wichtigen Verknüpfungspunkten Mehr Sicherheit für Fußgänger
-  Bildung von gemeinschaftlichen Grünbereichen im Quartier

Stadtansichten

-  Grüne Kante / Identitätsbaum
-  Inszenierung Stadtplanungskonzept König Friedrich I.
-  Stadtsilhouette: typische Gebäude- und Fugenbreiten

Nutzungsschwerpunkte

-  überwiegend Dienstleistung / Gewerbe / Büro / Beherbergung
-  überwiegend Wohnen

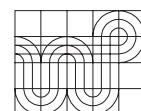
FRIEDRICHSHAFEN

Fortschreibung Rahmenplan Friedrichstraße West

Entwicklungsziele Leitbild

4

Maßstab: 1:2.000
Datum: 16.09.2019



WICK + PARTNER
ARCHITEKTEN STADTPLANER
Gähkopf 18
70192 Stuttgart
0711-25509550
info@wick-partner.de