
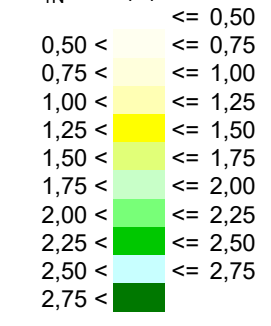




Pegelwerte
 L_{iN} Gebäude
 in dB(A)




Pegeldifferenzen Raster
 L_{iN} in dB(A)



Zeichenerklärung

- Straßenachse
- Emissionslinie
- Oberfläche
- Brücke
- Tunnelöffnung
- im Tunnel
- Signalanlage
- ▨ Hauptgebäude mit Anzahl Einwohner
- ▨ Nebengebäude
- ▨ Schule
- ▨ Kindergarten
- Immissionspegel Hauptgebäude
- Wand
- Wall

Maßstab 1:5000



Stadt Friedrichshafen

Lärmkartierung des Straßenverkehrs, Stufe 3
 B 30 Paulinenstraße

Differenzkarte ohne/mit 30 km/h nachts für den
 Zeitbereich Nacht und Gebäudelärmkarte
 mit 30 km/h nachts für den Zeitbereich Nacht

Lärmkarte 4	Maßstab 1:5.000	28.05.2020
-------------	-----------------	------------



Dipl.-Ing. Gabriele Schütze
 Verkehrsplanungen
 Lichtenbergstraße 35
 88677 Markdorf
 info@schuetze-verkehrsplanungen.de

Tel.: 07544 913 198
 Fax: 07544 913 224